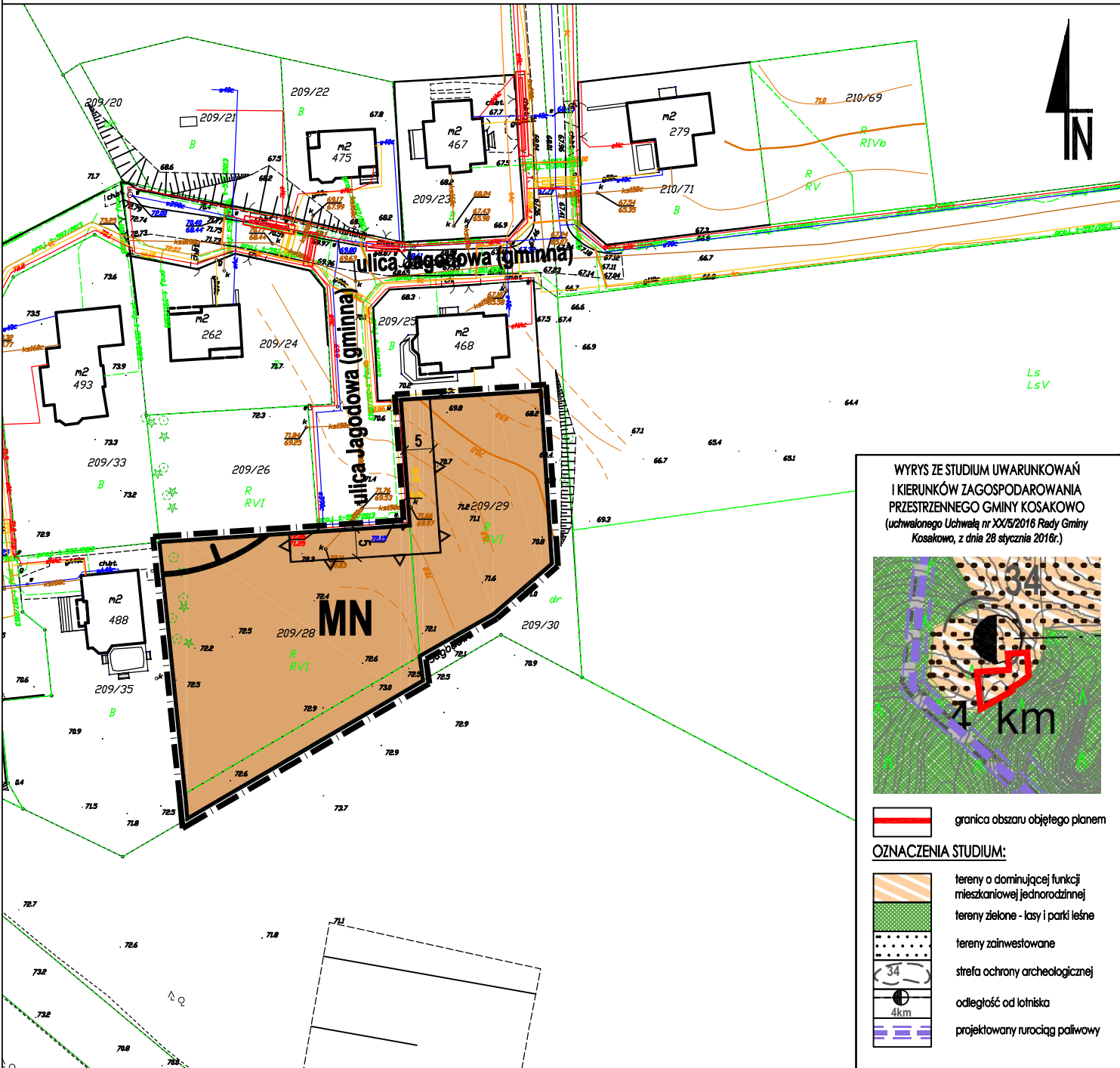
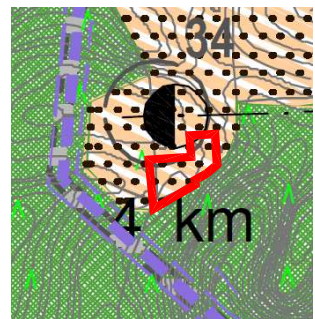


# PROJEKT MIEJSCOWEGO PLANU ZAGOSPODAROWANIA PRZESTRZENNEGO DZIAŁEK NR 209/28, 209/29 I CZĘŚCI DZIAŁKI NR 209/30 POŁOŻONYCH PRZY UL. JAGODOWEJ W DĘBOGÓRZU, GMINA KOSAKOWO



SKALA 1:1000



WYRYS ZE STUDIUM UWARUNKWAŃ I KIERUNKÓW ZAGOSPODAROWANIA PRZESTRZENNEGO GMINY KOSAKOWO (uchwalonego Uchwałą nr XX/5/2016 Rady Gminy Kosakowo, z dnia 28 stycznia 2016r.)



- OZNACZENIA STUDIUM:**
- granica obszaru objętego planem
  - tereny o dominującej funkcji mieszkaniowej jednorodzinnej
  - tereny zielone - lasy i parki leśne
  - tereny zainwestowane
  - strefa ochrony archeologicznej
  - odległość od lotniska
  - projektowany rurociąg paliwowy

NR ZAŁĄCZNIKA	Załącznik nr 1 do Uchwały Nr XLIX/120/2017 Rady Gminy w Kosakowie z dnia 30 listopada 2017r.
OZNACZENIA	<p><b>OZNACZENIA OGÓLNE, BĘDĄCE USTALENIAMI OBOWIĄZUJĄCYMI PLANU:</b></p> <p>1. Oznaczenia ogólne</p> <ul style="list-style-type: none"> <li> granica obszaru objętego planem</li> <li> linie rozgraniczające tereny o różnym przeznaczeniu lub różnych zasadach zagospodarowania</li> <li> symbol literowy - przeznaczenie terenu</li> <li> wymiar w metrach</li> </ul> <p>2. Oznaczenia określające zasady ochrony dziedzictwa kulturowego i zabytków, w tym krajobrazów kulturowych oraz dóbr kultury współczesnej</p> <ul style="list-style-type: none"> <li> strefa ochrony konserwatorskiej stanowiska archeologicznego</li> </ul> <p>3. Oznaczenia określające warunki, zasady i standardy kształtowania zabudowy i zagospodarowania terenu</p> <ul style="list-style-type: none"> <li> nieprzekraczalne linie zabudowy</li> </ul> <p>4. Przeznaczenie terenu</p> <ul style="list-style-type: none"> <li> teren zabudowy mieszkaniowej jednorodzinnej</li> </ul>
ZAMAWIAJĄCY	 <p><b>Gmina Kosakowo</b> ul. Żeromskiego 69 81-193 Kosakowo</p>
ZESPÓŁ PROJEKTOWY	 <p><b>mgr Filip Sokółowski</b> - główny projektant kwalifikacje zawodowe NR Z-573/KW/416/2014</p> <p><b>mgr Anna Łączkowska-Sokołowska</b> - planowanie przestrzenne kwalifikacje zawodowe NR Z-539/KW/416/2014</p> <p><b>inż. Katarzyna Dębowska</b> - planowanie przestrzenne</p> <p><b>mgr Ewa Zagdańska</b> - prognoza oddziaływania na środowisko</p>
ETAP	Uchwalenie planu - listopad 2017r.
SKALA	